

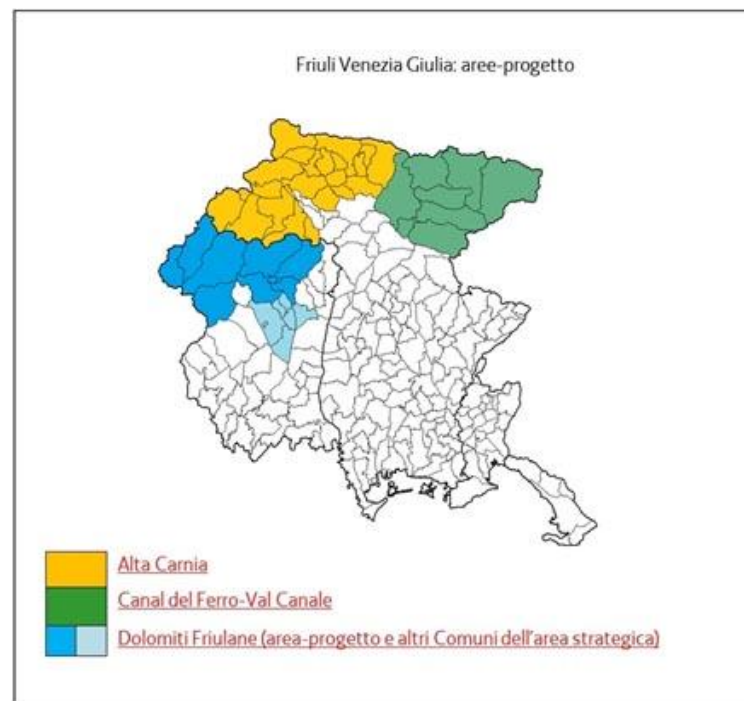


Strategia Aree Interne

La Strategia Nazionale per le Aree Interne (SNAI) rappresenta una **politica nazionale innovativa e sperimentale** di sviluppo e coesione territoriale che mira a **contrastare la marginalizzazione ed i fenomeni di declino demografico** propri delle aree interne del nostro Paese.

I Progetti d'Area opereranno su due piani:

- > il sostegno dei sistemi economici territoriali, in un'ottica di sviluppo locale per l'incremento delle fonti di reddito
- > l'adeguamento dell'offerta dei servizi essenziali per la popolazione.



Aree Interna Canal del Ferro Val Canale

Chiusaforte,
Dogna,
Malborghetto
Valbruna,
Moggio Udinese,
Pontebba,
Resia,
Resiutta,
Tarvisio

La procedura che porta al finanziamento dei singoli progetti sul territorio nazionale si articola in tre fasi principali:

>Selezione delle aree, attraverso una procedura di istruttoria pubblica, svolta congiuntamente da tutte le Amministrazioni centrali presenti all'interno del Comitato Tecnico Aree Interne e dalla Regione o Provincia autonoma interessata;

>approvazione della Strategia d'area da parte del Dipartimento per le Politiche di Coesione;

>sottoscrizione dell'Accordo di Programma Quadro, attraverso cui le Amministrazioni Centrali, le Regioni e i territori assumono gli impegni per l'attuazione degli obiettivi definiti nelle Strategie d'area.



Imminente sottoscrizione dell'Accordo di Programma Quadro per l'Area Interna Canal del Ferro Val Canale
Ipotetico avvio degli interventi: agosto 2021

La Strategia Area Interna Canal del Ferro Val Canale

Gli interventi

N interventi: 25

Durata Strategia: 3 anni (2021/2024)

Soggetti attuatori degli interventi: Regione FVG, Gal Open Leader, Istituto Ominicomprendivo di Tarvisio, Ente Parco naturale delle Prealpi Giulie, Comuni Canal del Ferro Val Canale, Comunità di Montagna Canal del Ferro Val Canale, Azienda Sanitaria ASU FC

Soggetti beneficiari degli interventi: *i residenti dei Comuni dell'Area Canal del Ferro Val Canale*, PMI aventi sede legale e/o operativa nell'Area Interna, agricoltori e associazioni di agricoltori, operatori privati, società cooperative, Enti pubblici, Partenariati, Associazioni, Datori di lavoro, lavoratori dell'Area, Istituti Omnicomprensivo/Comprensivo/Plessi dell'Area, Ente Parco naturale delle Prealpi Giulie, l'Azienda Sanitaria ASU FC, la Comunità di Montagna Canal del Ferro e Val Canale

Costo pubblico (fonti finanziarie nazionali/europee: POR FESR, PSR (FEASR), POR FSE, Legge di stabilità) totale € 7.845.300,00 (di cui € 3.760.000,00 Legge di stabilità)

Risorse private (copertura di una quota dell'investimento da parte dei beneficiari per progetti a bando) totale € 1.840.297,00 (di cui € 200.000,00 quota di cofinanziamento a carico dei Comuni di Resia e Resiutta)

Obiettivi e contenuti degli interventi

Sviluppo e innovazione delle filiere agricole, forestali e altri settori /sostegno alle PMI dei settori agroalimentare, del legno, del turismo/ ospitalità diffusa

Azioni di politica attiva del lavoro in favore dell'economia locale/Percorsi di sostegno alla creazione d'impresa e al lavoro autonomo/ Formazione operatori delle filiere di punta dell'area e del settore turistico

Rafforzamento della resilienza delle comunità locali

Scuola ICT /Scuola plurilingua/Laboratori delle scuole del parco

Servizi di pre – scuola e post – scuola/ Attivazione servizi primavera presso le scuola dell'infanzia

Efficientamento energetico edifici pubblici scolastici

Potenziamento offerta scolastica: progetto tursitico – ricettivo/ Stage sulle Apli

Potenziamento della rete socio assistenziale a favore degli anziani (riqualificazione del centro anziani di Pontebba, servizi di prossimità)

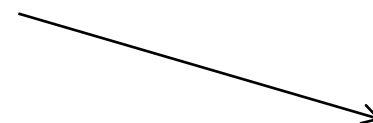
Potenziamento del sistema di cure primarie dell'area interna per favorire l'accessibilità ai servizi sanitari (telemonitoraggio, servizi sperimentali di telemedicina)

CAP Tarvisio - riqualificazione della struttura

Servizi di trasporto flessibile

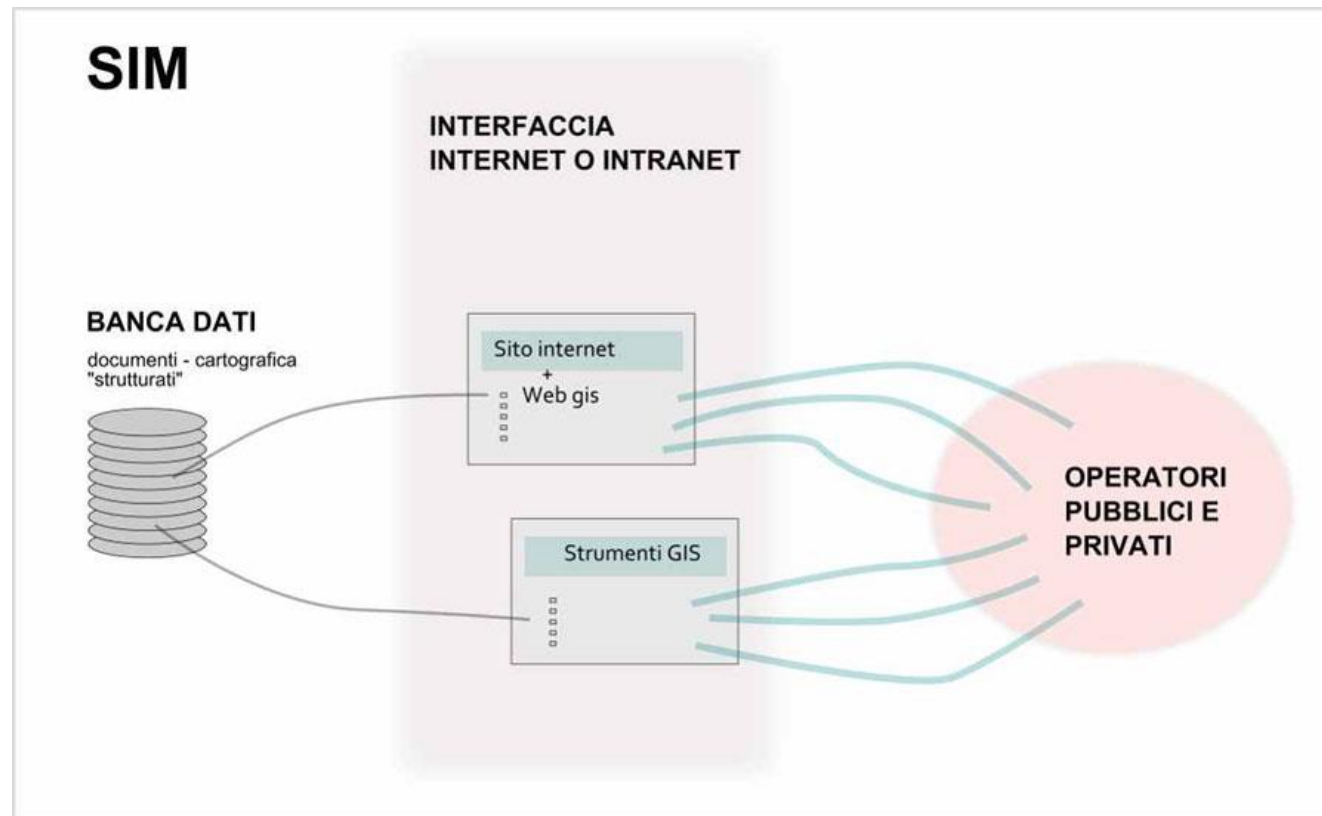
Potenziamento dei servizi connessi alla ciclovie Alpe Adria/ampliamento della rete ciclabile

Implementazione del Sistema Informativo Territoriale a supporto della Strategia



IL **SISTEMA INFORMATIVO MONTANO (SIM)** è uno strumento condiviso di lavoro e di informazione, che permette di consultare dati territoriali, di metterli in relazione, di operare elaborazioni funzionali alla gestione del territorio, nel rispetto della normativa sulla privacy

La **partecipazione** degli attori del territorio (amministratori, associazioni, Azienda Sanitaria, tecnici, operatori pubblici e privati..) supporta la costruzione e l'utilizzo del SIM



Link utili

<http://www.programmazioneeconomica.gov.it/2021/02/18/strategia-nazionale-delle-aree-interne/>

<https://www.regione.fvg.it/rafvg/cms/RAFVG/economia-impres/montagna/FOGLIA14/>

<https://www.facebook.com/groups/274972420659343/>